

**ANNEX NÚM. 1:
DEFINICIÓ DE LA XARXA DE CLAVEGUERAM ACTUAL**

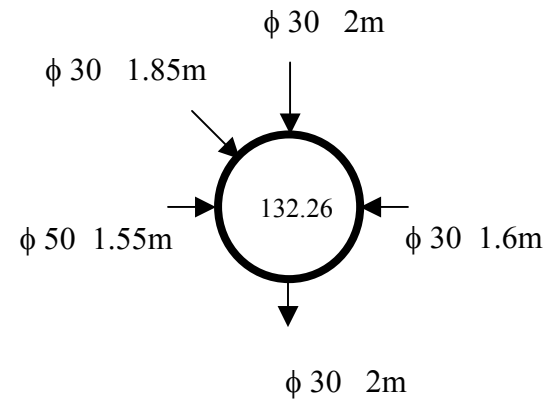
DEFINICIÓ DE LA XARXA DE CLAVEGUERAM
DOCUMENTACIÓ PROPORCIONADA PELS SERVEIS TÈCNICS MUNICIPALS

CAMPANYA DE RECONeixEMENT

POU 2

Cota de tapa: **134.26**
 Cota de fons: **132.26**
 Profunditat : **2 (respecte cota de tapa)**
 Carrer: Passeig Ferrocarril / C del portal

ESQUEMA



FOTO



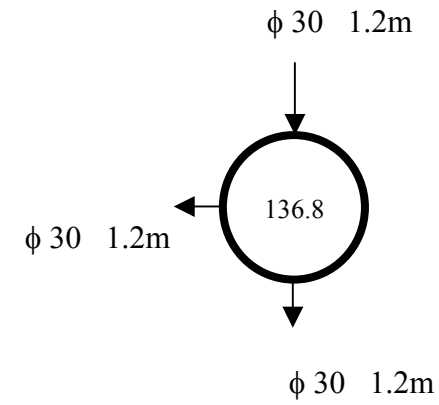
UBICACIÓ EN EL PLÀNOL



POU 3

Cota de tapa: **138**
 Cota de fons: **136.8**
 Profunditat : **1.2 (respecte cota de tapa)**
 Carrer: C de la Salut / C del portal

ESQUEMA



FOTO



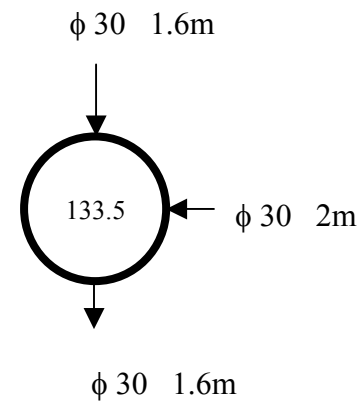
UBICACIÓ EN EL PLÀNOL



POU 4

Cota de tapa: **135.1**
 Cota de fons: **133.5**
 Profunditat : **1.6 (respecte cota de tapa)**
 Carrer: Passeig Ferrocarril / C del Far

ESQUEMA



FOTO



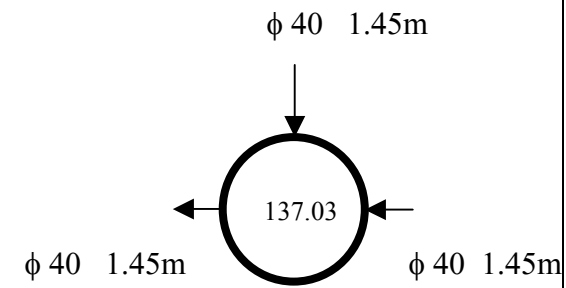
UBICACIÓ EN EL PLÀNOL



POU 6

Cota de tapa: **138.48**
 Cota de fons: **137.03**
 Profunditat : **1.45 (respecte cota de tapa)**
 Carrer: C 11 Setembre / C Dr Robert

ESQUEMA



FOTO



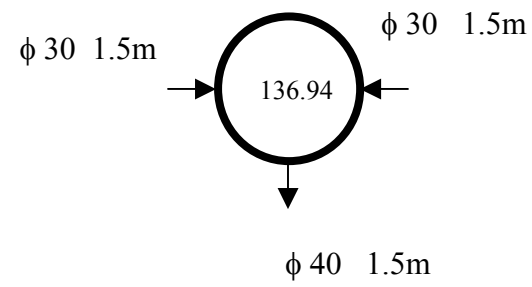
UBICACIÓ EN EL PLÀNOL



POU 7

Cota de tapa: **138.44**
 Cota de fons: **136.94**
 Profunditat : **1.5** (respecte cota de tapa)
 Carrer: C 11 Setembre / C Dr Robert

ESQUEMA



FOTO



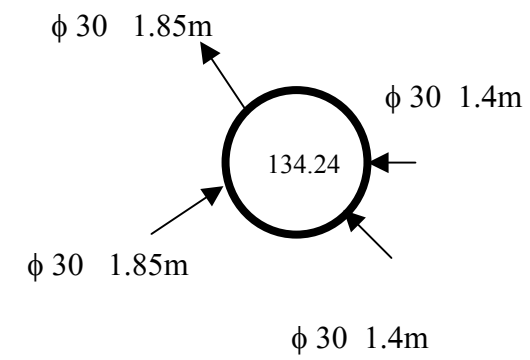
UBICACIÓ EN EL PLÀNOL



POU 8

Cota de tapa: **135.64**
 Cota de fons: **134.24**
 Profunditat : **1.85** (respecte cota de tapa)
 Carrer: C 11 Setembre / C de Llagostera

ESQUEMA



FOTO



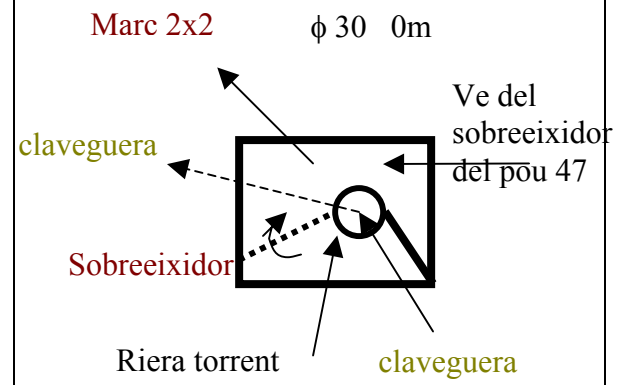
UBICACIÓ EN EL PLÀNOL



POU 12

Cota de tapa: **132.95**
 Cota de fons: **131.55**
 Profunditat : **1.4 (respecte cota de tapa)**
 Carrer: C Cervantes 44

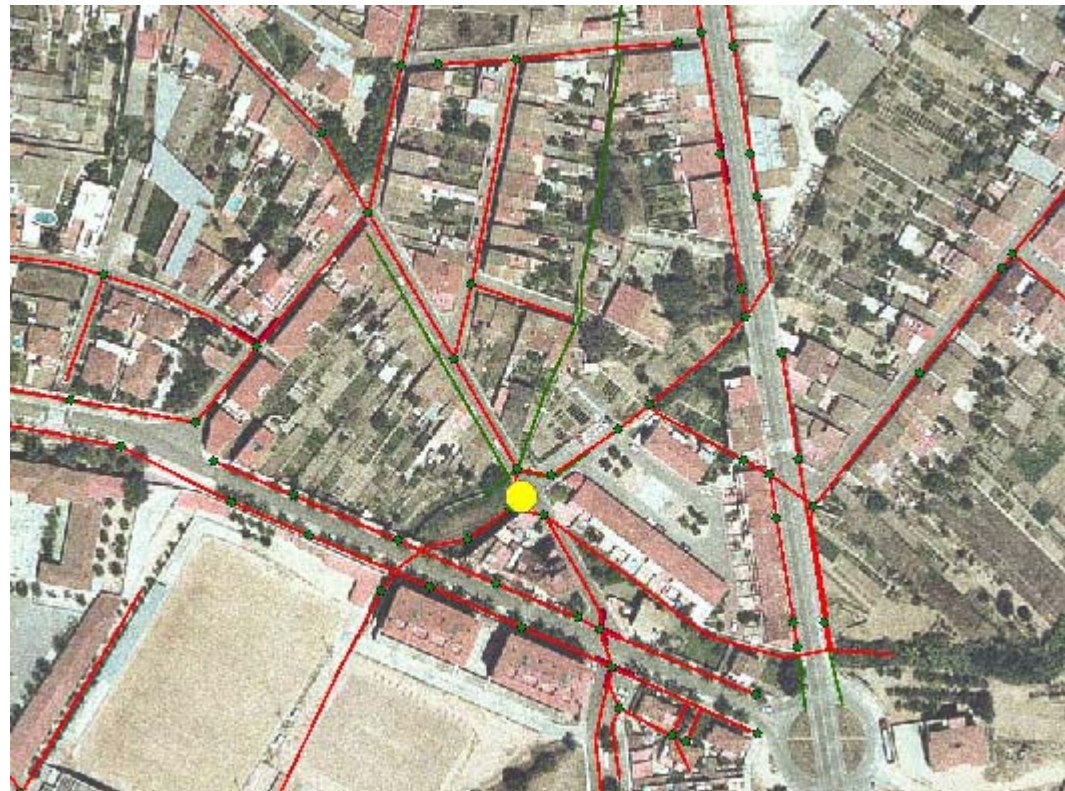
ESQUEMA



FOTO



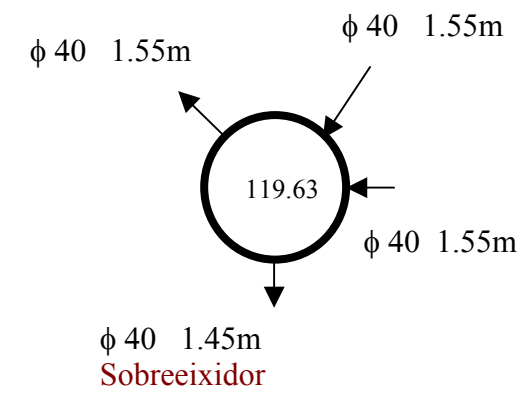
UBICACIÓ EN EL PLÀNOL



POU 19

Cota de tapa: **120.9**
 Cota de fons: **119.63**
 Profunditat : **1.55 (respecte cota de tapa)**
 Carrer: C Germà Agustí 182

ESQUEMA



FOTO



UBICACIÓ EN EL PLÀNOL



POU 155

Cota de tapa: **134.2**
 Cota de fons: **133.1**
 Profunditat : **1.7 (respecte cota de tapa)**
 Carrer: C de la Via / C Xavier Carbó

ESQUEMA	FOTO
UBICACIÓ EN EL PLÀNOL	

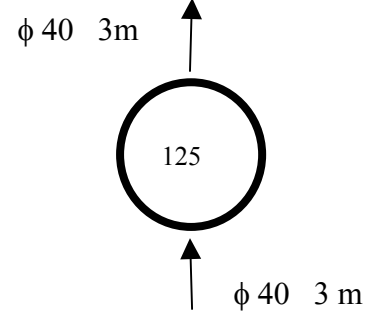


POU 157

Cota de tapa: **132.66**
 Cota de fons: **130.04**
 Profunditat : **2.6 (respecte cota de tapa)**
 Carrer: C de la Via / C del Remei

ESQUEMA	FOTO
UBICACIÓ EN EL PLÀNOL	

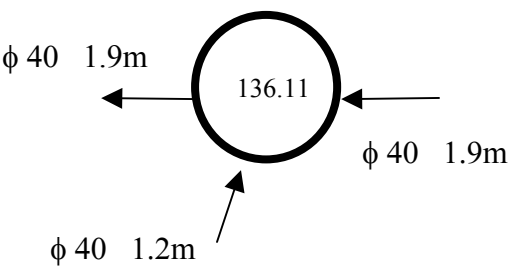


POU 158

Cota de tapa: **128**
 Cota de fons: **125**
 Profunditat : **3 (respecte cota de tapa)**
 Carrer: C de la Via / C de la Cerdanya

ESQUEMA	FOTO
	
UBICACIÓ EN EL PLÀNOL	
	

POU 116

Cota de tapa: **138.01**
 Cota de fons: **136.11**
 Profunditat : **1.9 (respecte cota de tapa)**
 Carrer: Ctra Provincial / C Fraternitat

ESQUEMA	FOTO
	
UBICACIÓ EN EL PLÀNOL	
	

POU 110

Cota de tapa: **137.32**
 Cota de fons: **135.92**
 Profunditat : **1.4** (respecte cota de tapa)
 Carrer: Ctra Provincial / C Fraternitat

ESQUEMA	FOTO
UBICACIÓ EN EL PLÀNOL	

POU 144

Cota de tapa: **137.12**
 Cota de fons: **134.58**
 Profunditat : **2.55** (respecte cota de tapa)
 Carrer: C Antoni Gaudí / C Marià Fortuny

ESQUEMA	FOTO
UBICACIÓ EN EL PLÀNOL	

POU 159
 Cota de tapa: **137.2**
 Cota de fons: **135.55**
 Profunditat : **1.65 (respecte cota de tapa)**
 Carrer: C Joan Miró / C Marià Fortuny

ESQUEMA	FOTO

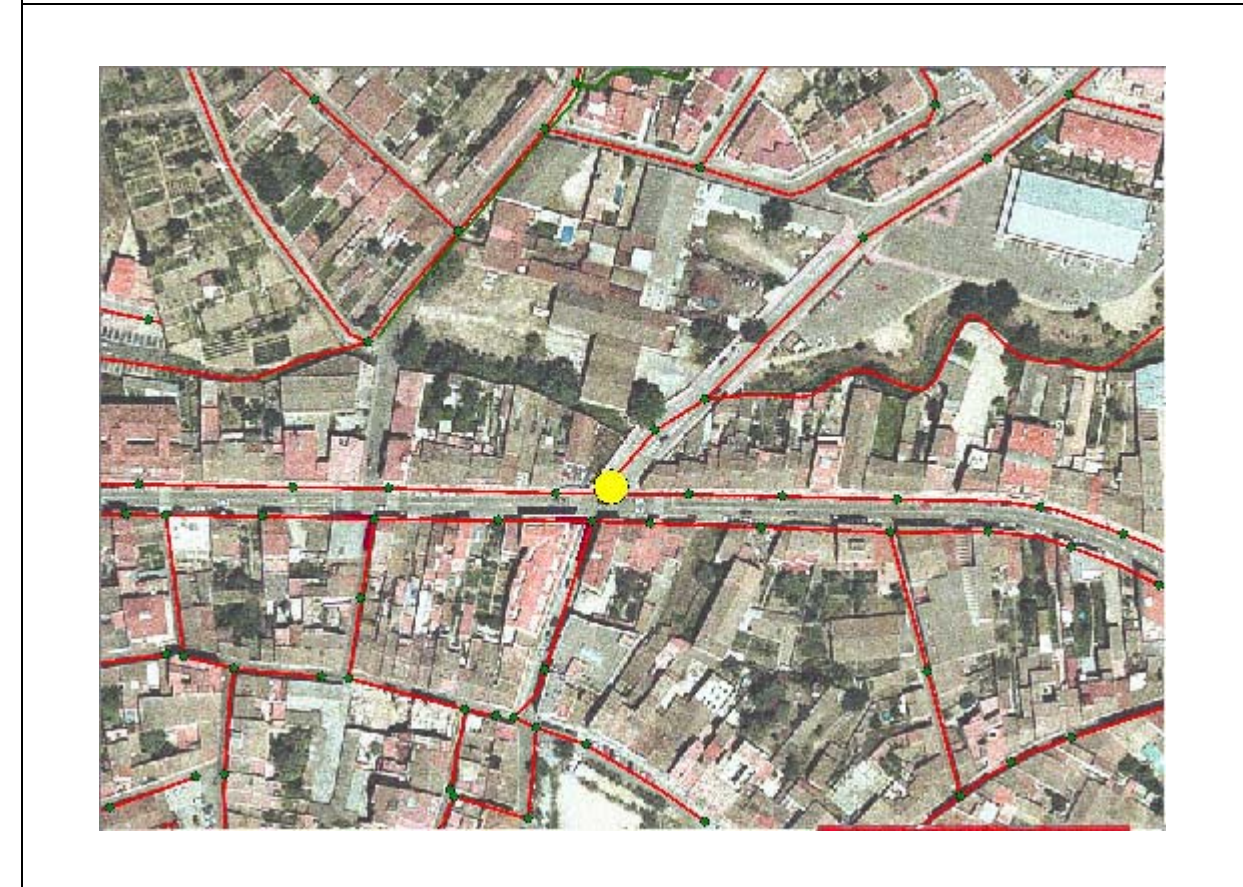
UBICACIÓ EN EL PLÀNOL



POU 105
 Cota de tapa: **144.45**
 Cota de fons: **143**
 Profunditat : **1.45 (respecte cota de tapa)**
 Carrer: Ctra Provincial / C Castell

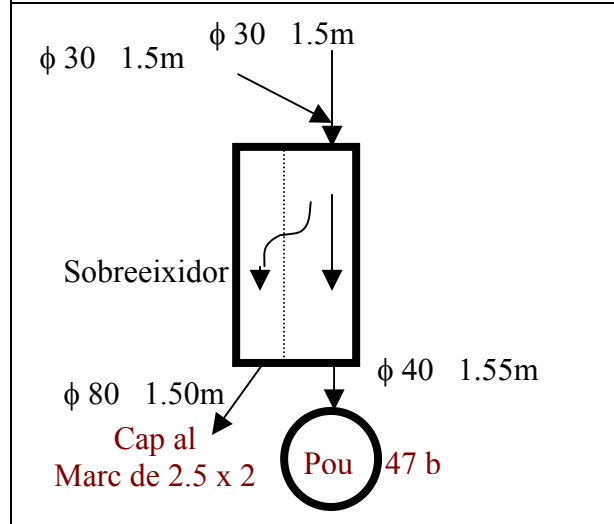
ESQUEMA	FOTO

UBICACIÓ EN EL PLÀNOL



POU 47
 Cota de tapa: **132.95**
 Cota de fons: **131.55**
 Profunditat : **1.4 (respecte cota de tapa)**
 Carrer: Cervantes

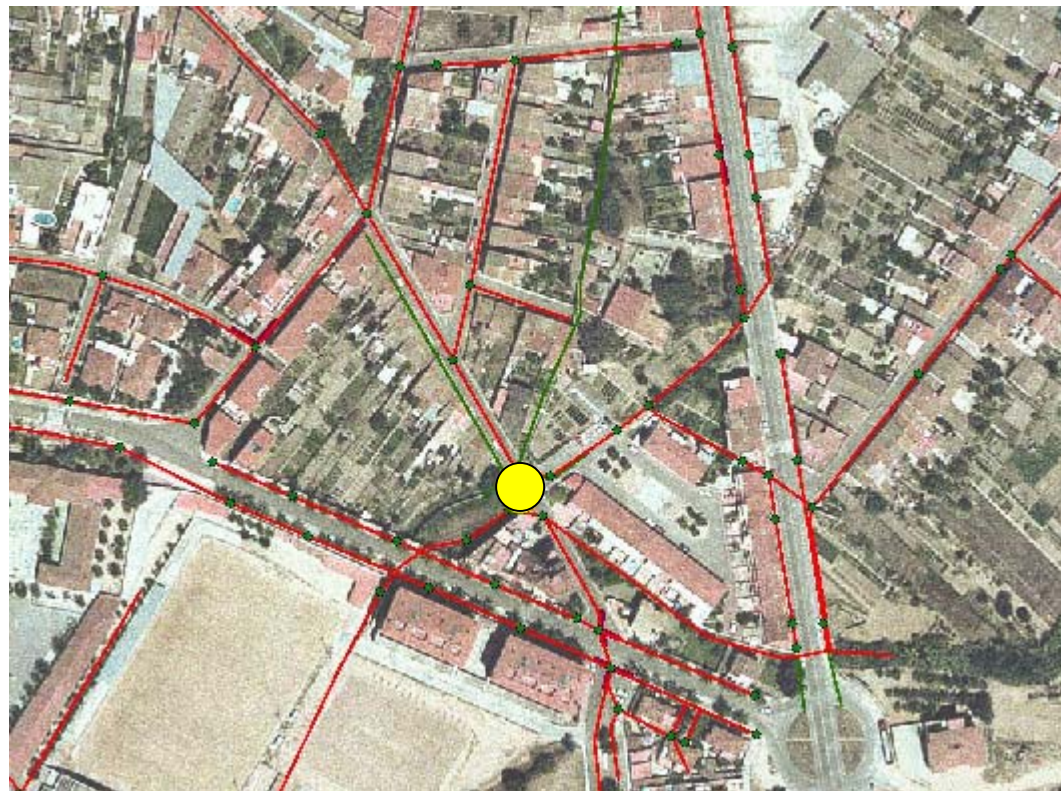
ESQUEMA



FOTO

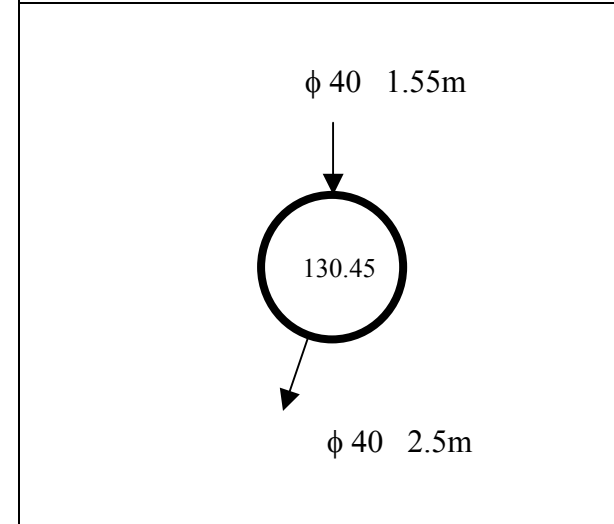


UBICACIÓ EN EL PLÀNOL



POU 47b
 Cota de tapa: **132.95**
 Cota de fons: **130.45**
 Profunditat : **2.5 (respecte cota de tapa)**
 Carrer: Cervantes

ESQUEMA

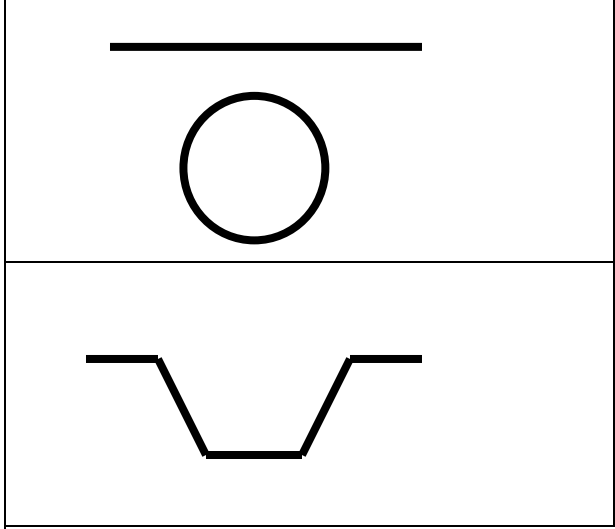

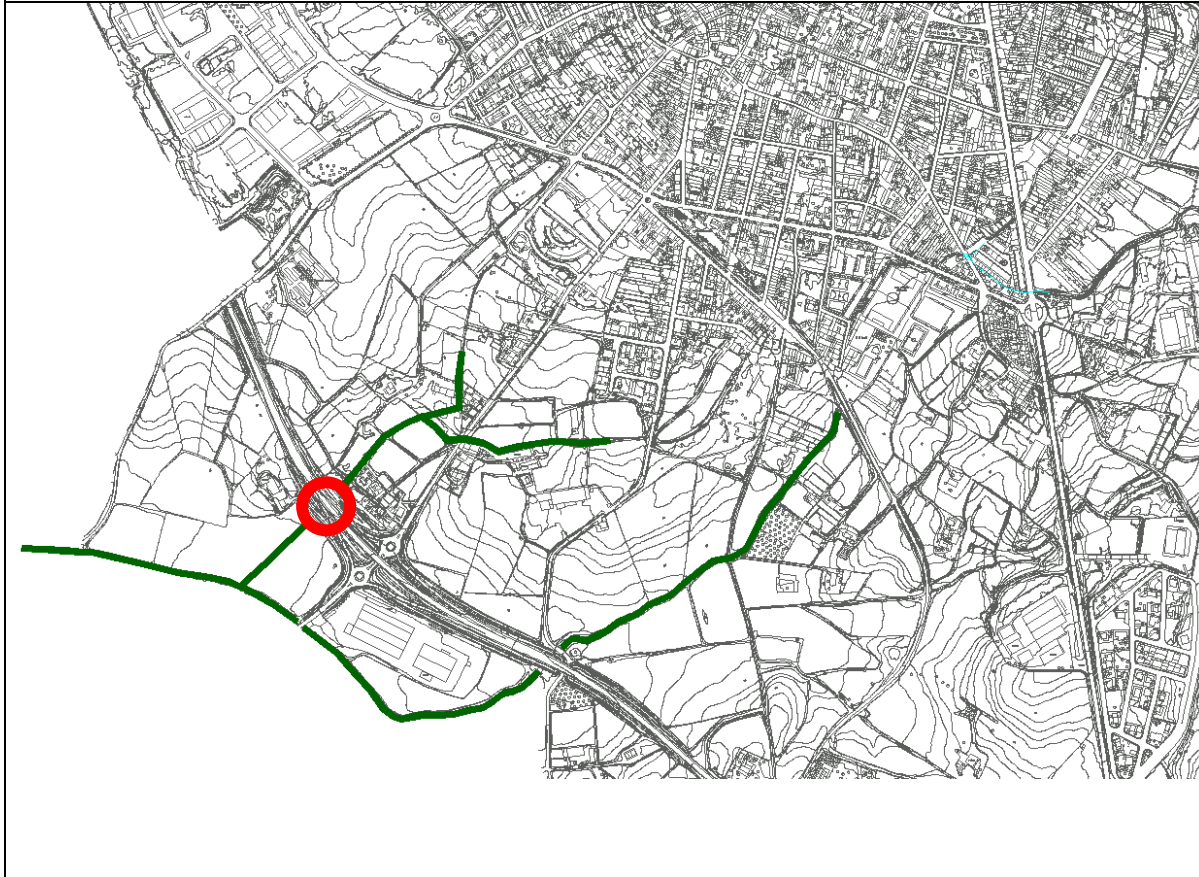


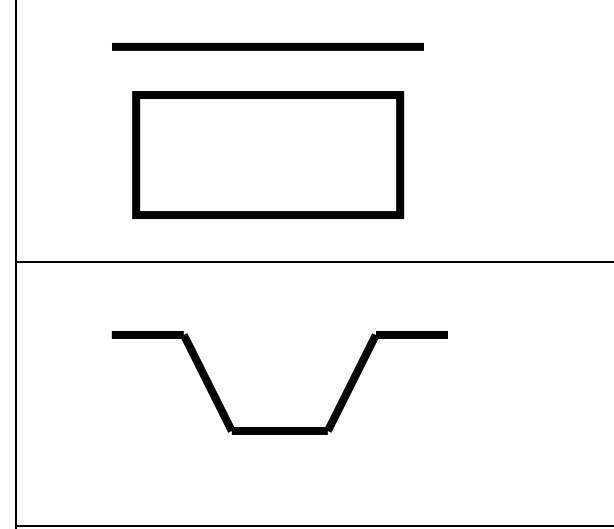

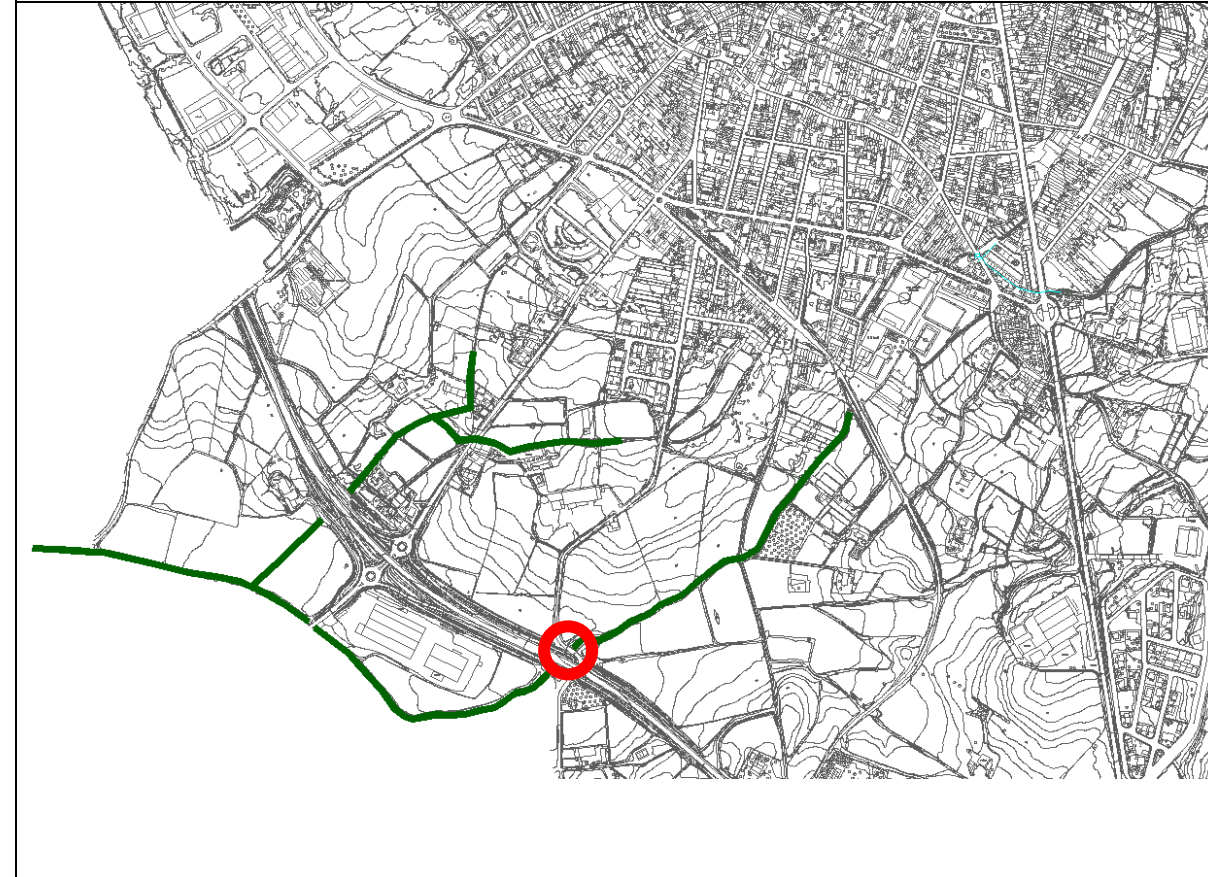
FOTO

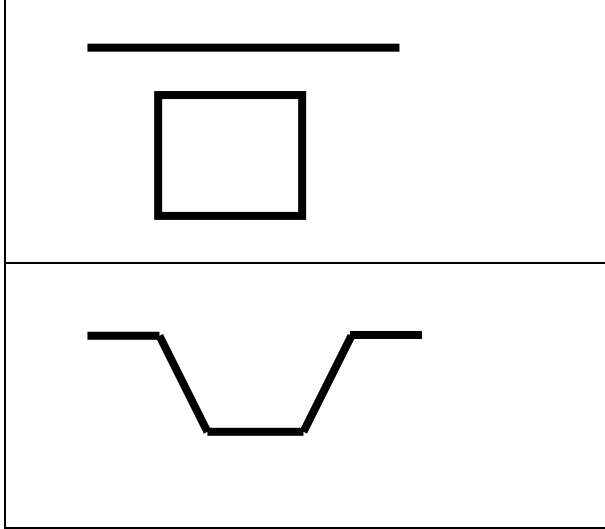

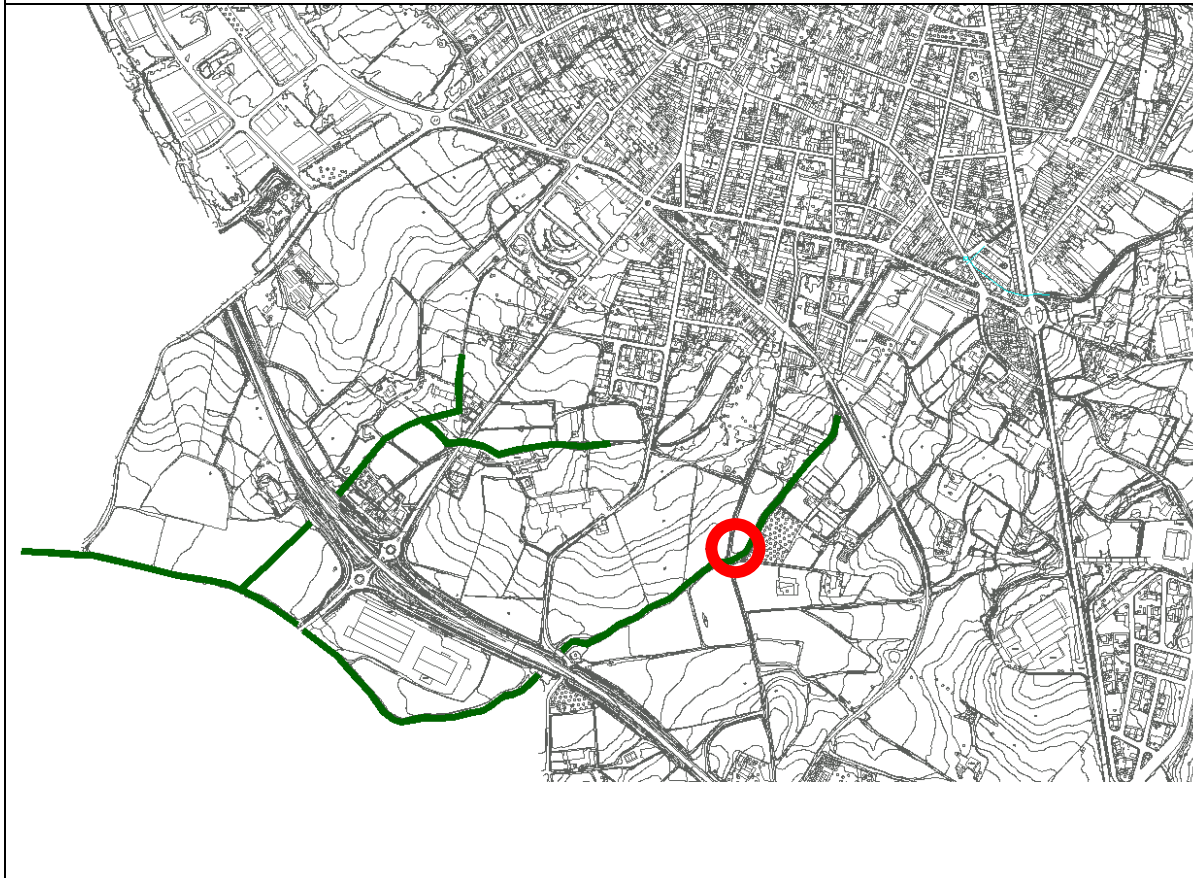


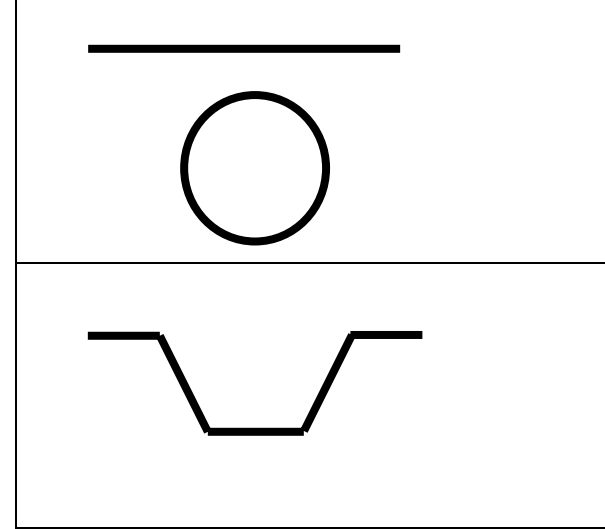

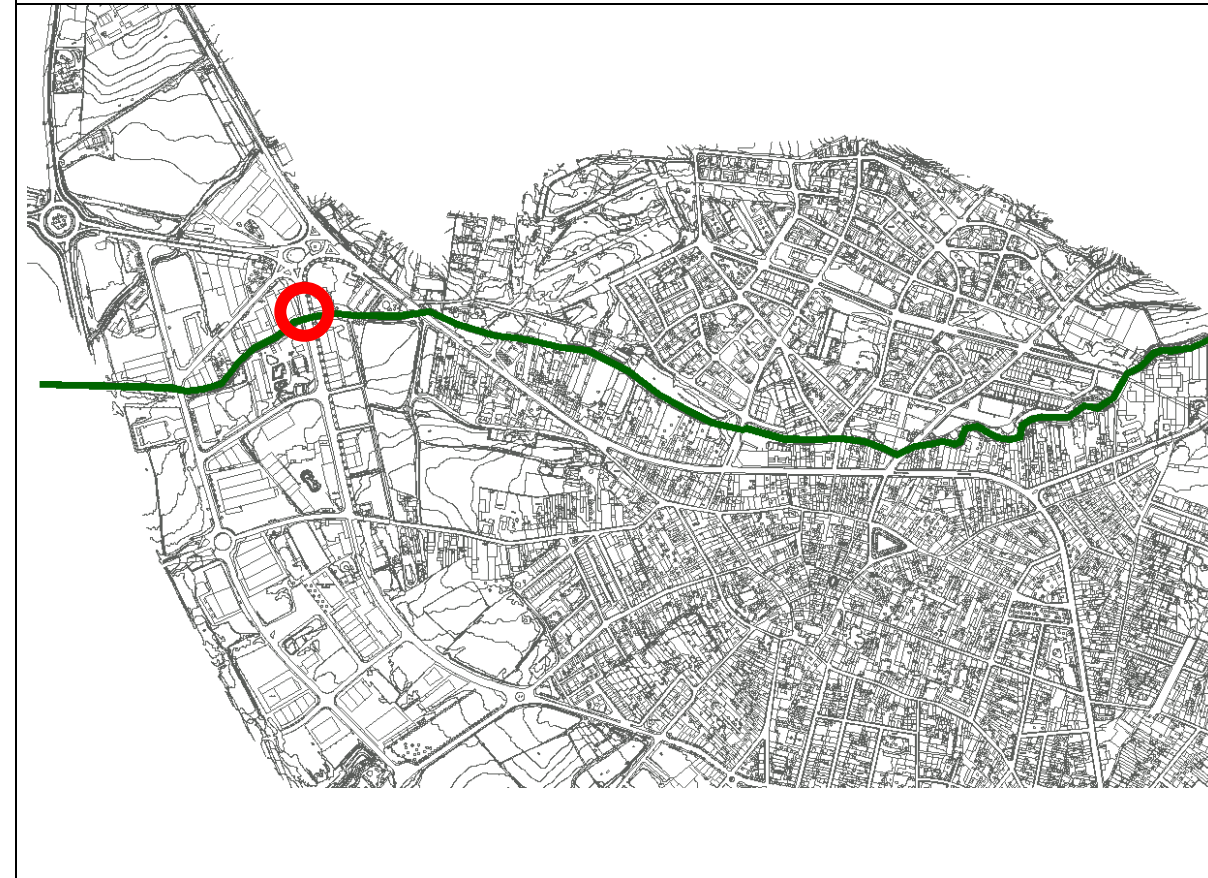
UBICACIÓ EN EL PLÀNOL

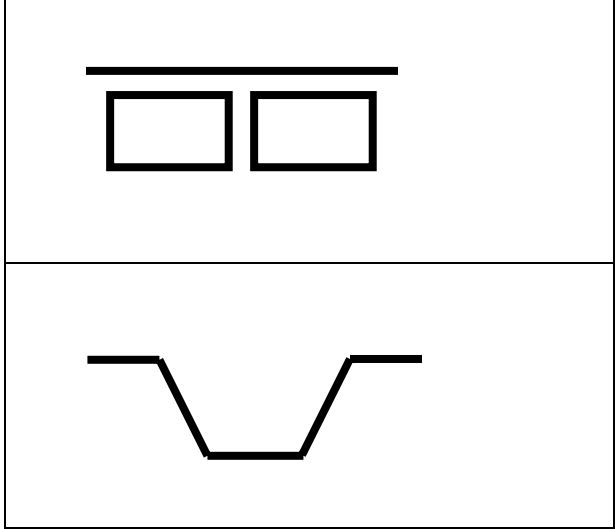

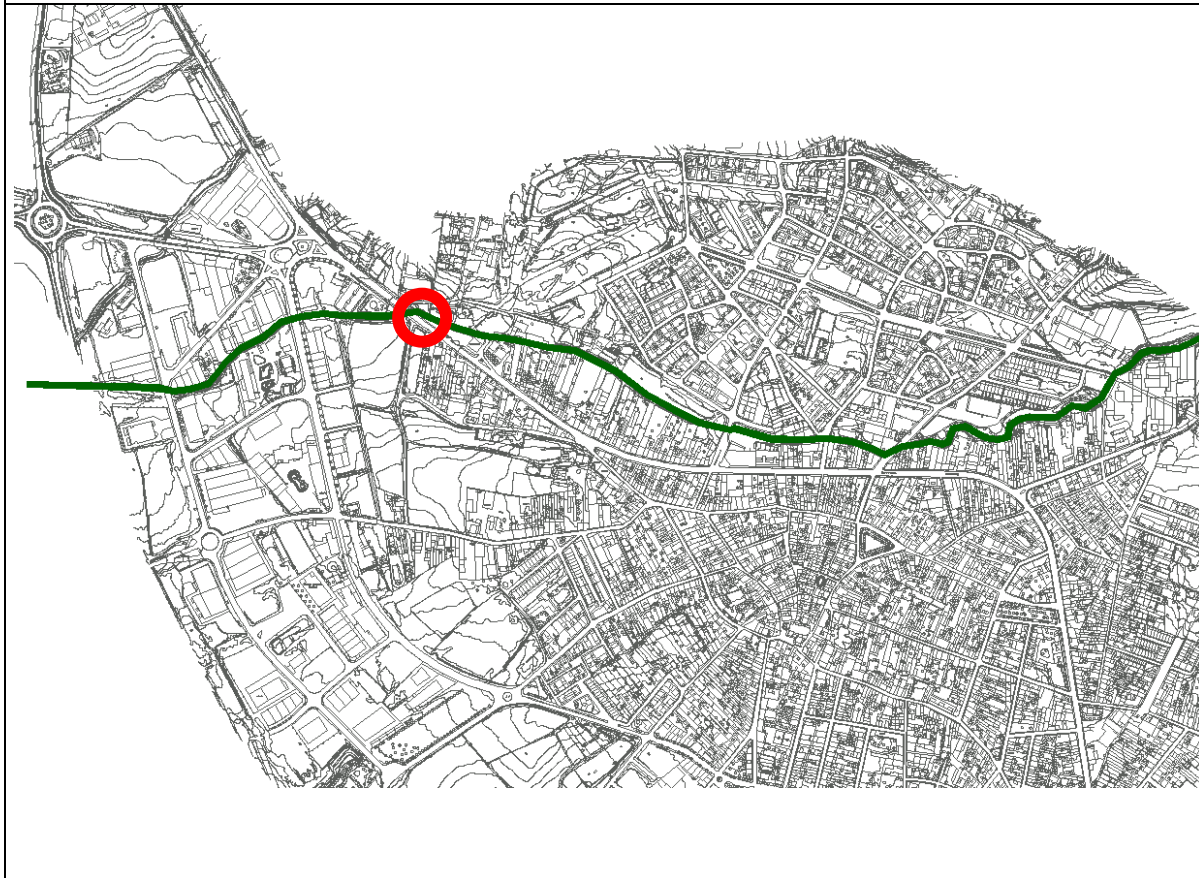


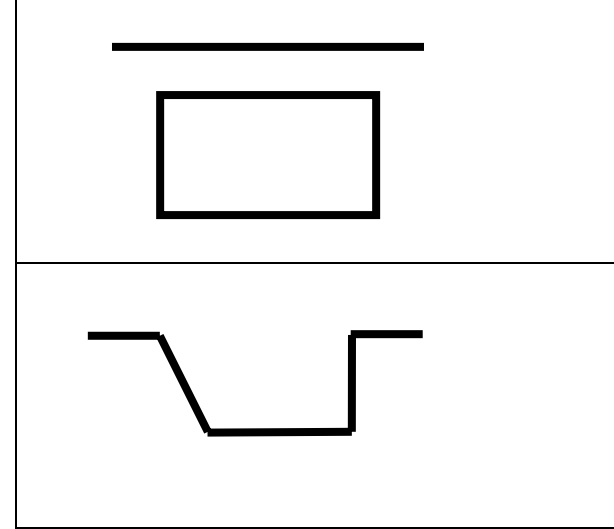

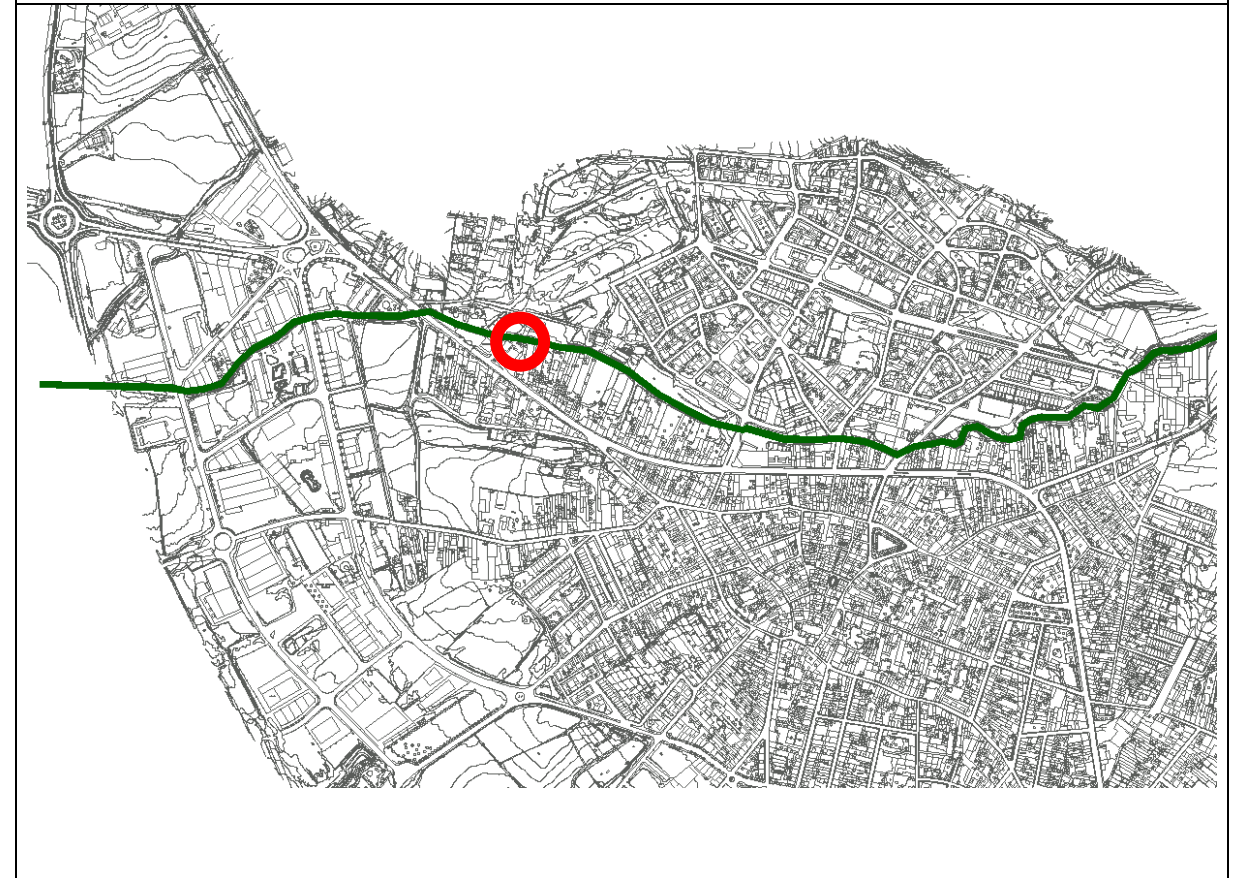
OF 1	
Zona: Afluent Susvalls 1	Llera:
Amplada interior lliure: 2 m	Amplada entre marges 16 m
Alçada interior lliure: 2 m	Alçada màxima llera: 4 m
Cantell: 0.25 m	Amplada fons llera: 4 m
ESQUEMA	FOTO
	
UBICACIÓ EN EL PLÀNOL	
	




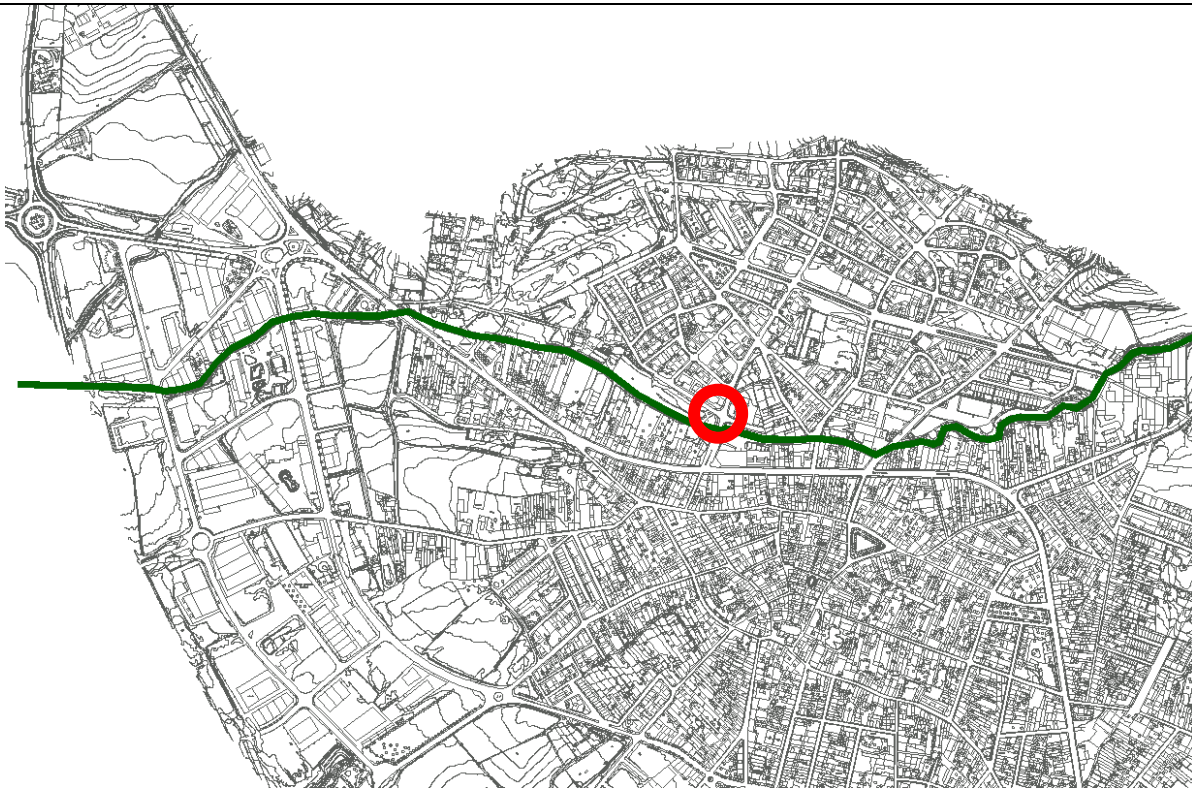
OF 4	
Zona: Afluent Susvalls 1	Llera:
Amplada interior lliure: 3.3 m	Amplada entre marges: 6 m
Alçada interior lliure: 7 m	Alçada màxima llera: 3 m
Cantell: 0.60 m	Amplada fons llera: 4 m
ESQUEMA	FOTO
	
UBICACIÓ EN EL PLÀNOL	
	





OF 5	
Zona: Afluent Susvalls 1	Llera:
Amplada interior lliure: 2 m	Amplada entre marges: 4 m
Alçada interior lliure: 2.25 m	Alçada màxima llera: 2.5 m
Cantell: 0.25 m	Amplada fons llera: 1.5 m
ESQUEMA	FOTO
	
UBICACIÓ EN EL PLÀNOL	
	

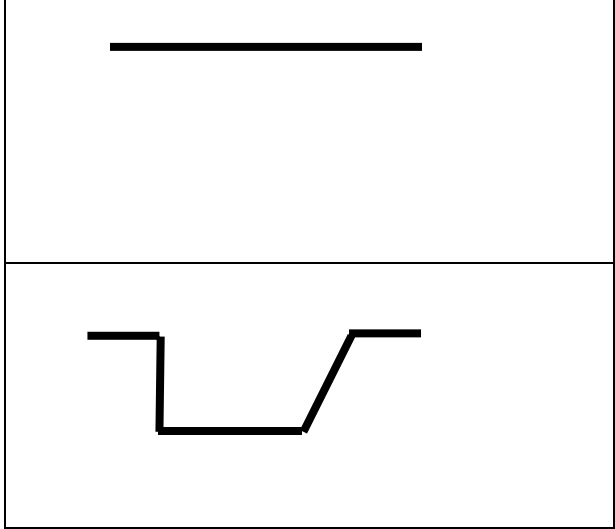

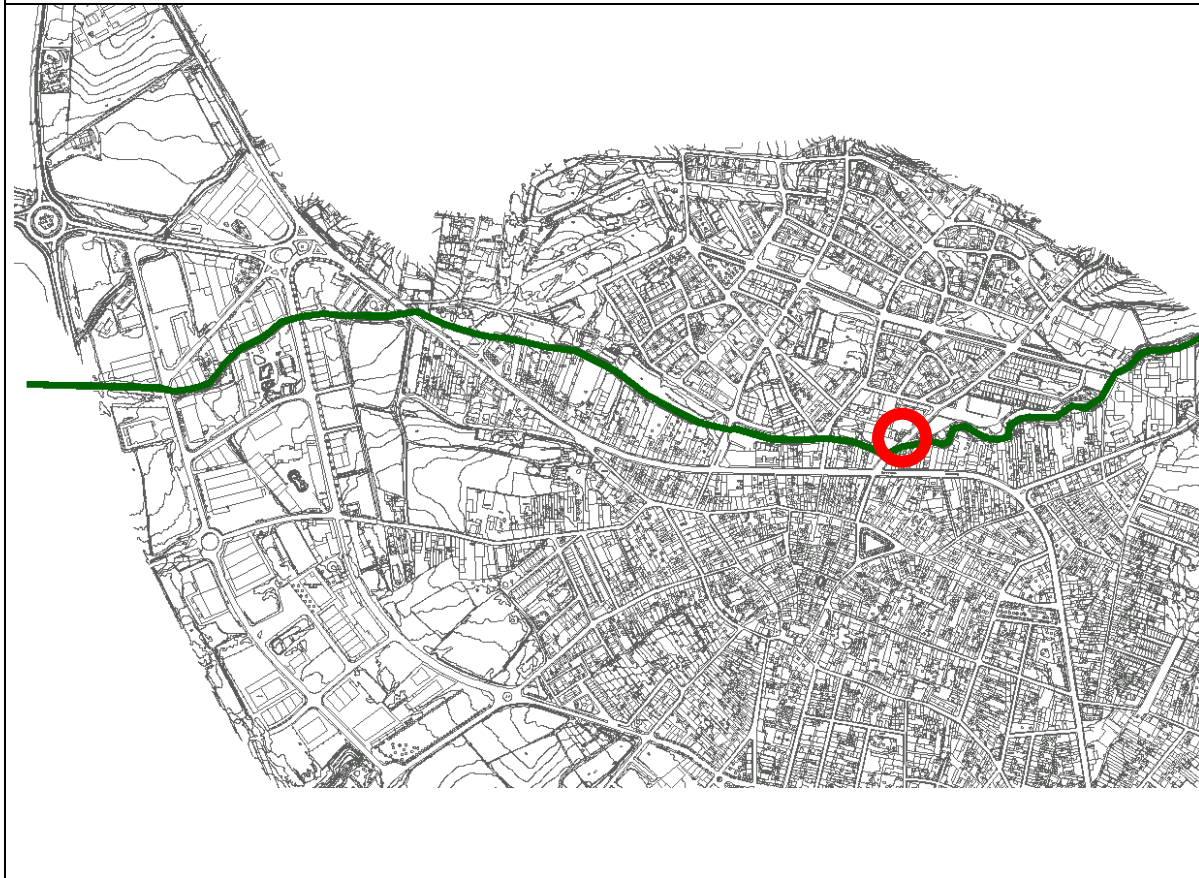
OF 6	
Zona: Torrent del Pas	Llera:
Amplada interior lliure: 3.6 m	Amplada entre marges: 4 m
Alçada interior lliure: 2.6 m	Alçada màxima llera: 2.5 m
Cantell: 0.90 m	Amplada fons llera: 2 m
ESQUEMA	FOTO
	
UBICACIÓ EN EL PLÀNOL	
	

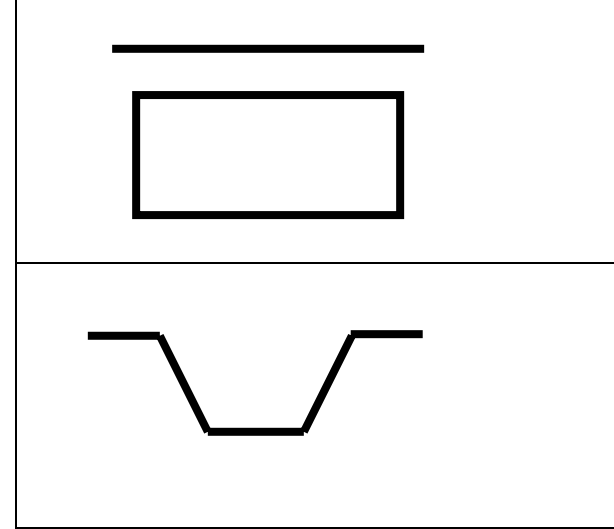

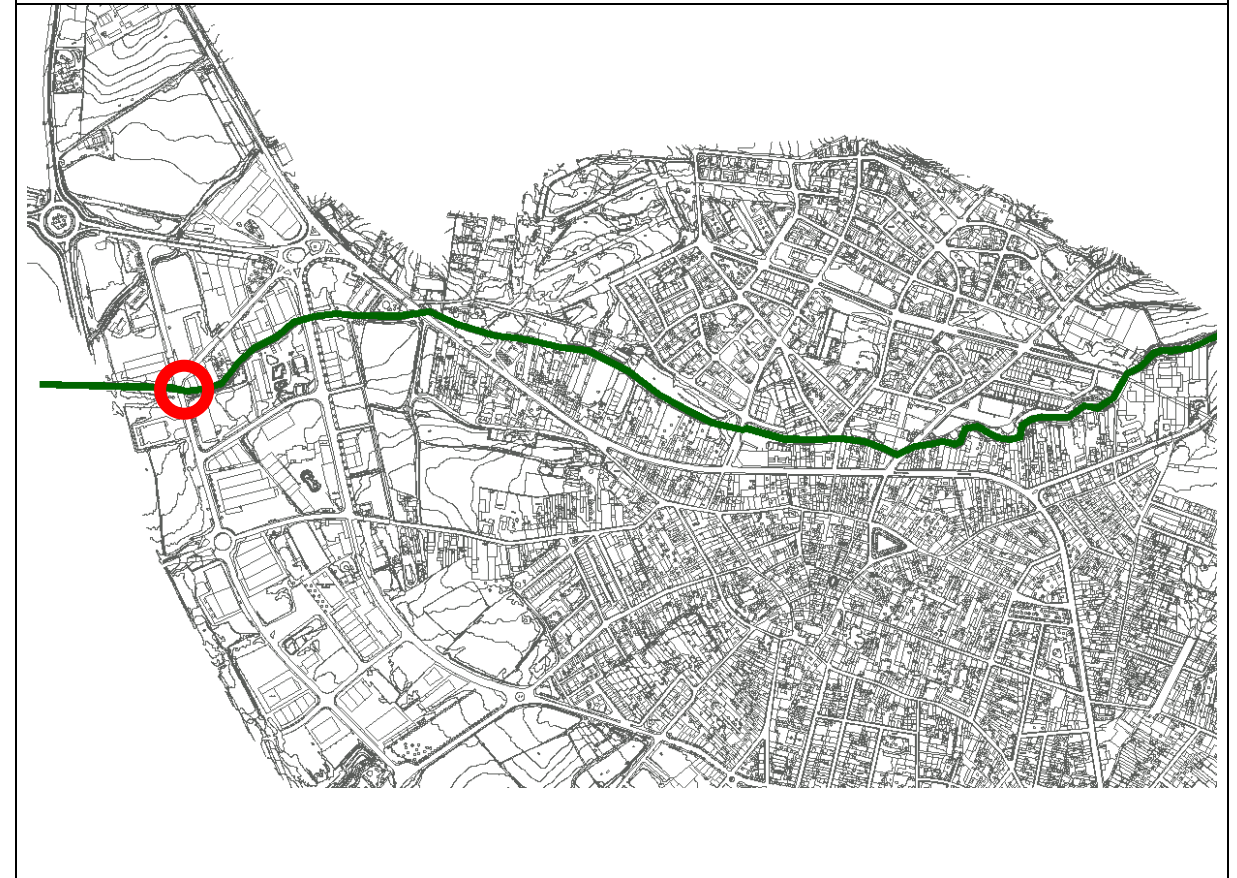
OF 7	
Zona: Torrent del Pas Amplada interior lliure: 5.4 m Alçada interior lliure: 1.8 m Cantell: 0.90 m	Llera: Amplada entre marges: 15 m Alçada màxima llera: 2 m Amplada fons llera: 4 m
ESQUEMA	FOTO
	
UBICACIÓ EN EL PLÀNOL	
	

OF 8	
Zona: Torrent del Pas Amplada interior lliure: 3.6 m Alçada interior lliure: 1.6 m Cantell: 0.45 m	Llera: Amplada entre marges: 4 m Alçada màxima llera: 2 m Amplada fons llera: 2 m
ESQUEMA	FOTO
	
UBICACIÓ EN EL PLÀNOL	
	

OF 9	
Zona: Torrent del Pas	Llera:
Amplada interior lliure: 4 m	Amplada entre marges: 4 m
Alçada interior lliure: 2 m	Alçada màxima llera: 2 m
Cantell: 0.35 m	Amplada fons llera: 2 m
ESQUEMA	FOTO
	
	
UBICACIÓ EN EL PLÀNOL	
	

OF 10	
Zona: Torrent del Pas	Llera:
Amplada interior lliure: 4 m	Amplada entre marges: 4 m
Alçada interior lliure: 1.8	Alçada màxima llera: 2.5 m
Cantell: 1 m	Amplada fons llera: 2 m
ESQUEMA	FOTO
	
	
UBICACIÓ EN EL PLÀNOL	
	

OF 11	
Zona: Torrent del Pas Amplada interior lliure: 6 m (inclinat 45°) Alçada interior lliure: 2 m Cantell: 1.40 m	Llera: Amplada entre marges: 5 m Alçada màxima llera: 3 m Amplada fons llera: 2 m
ESQUEMA	FOTO
	
UBICACIÓ EN EL PLÀNOL	
	

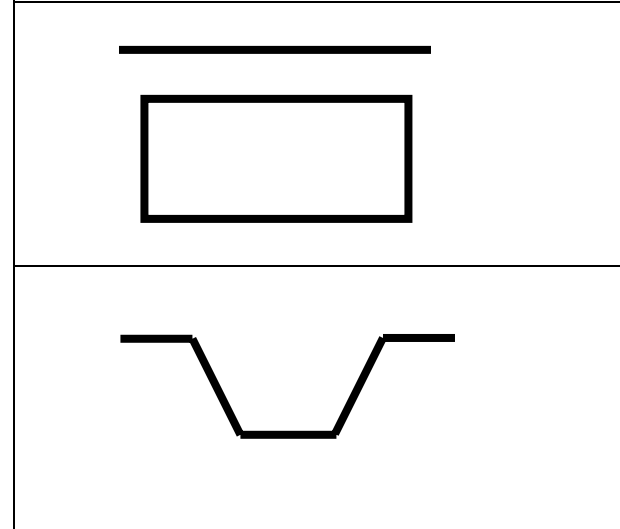
OF 12	
Zona: Torrent del Pas Amplada interior lliure: 3.5 m Alçada interior lliure: 2.2 m Cantell: 0.40 m	Llera: Amplada entre marges: 4 m Alçada màxima llera: 2.5 m Amplada fons llera: 2 m
ESQUEMA	FOTO
	
UBICACIÓ EN EL PLÀNOL	
	

OF 13

Zona: **Torrent del Pas**
 Amplada interior lliure: **10 m**
 Alçada interior lliure: **3 m**
 Cantell: **1 m**

Llera: **20 m**
 Amplada entre marges: **20 m**
 Alçada màxima llera: **4 m**
 Amplada fons llera: **3 m**

ESQUEMA



FOTO



UBICACIÓ EN EL PLÀNOL

